


# Udviklingsplan for Kerteminde Marina





# Visualisering af promenade mod syd



# Visualisering af ny bro og kig til ny jollehavn



## Visualisering af promenade mod nord



## Visualisering af ny flydebro og udsigtsplatform



# Ny marinaplan

## Vinterperiode







Fakta

	Nuværende	Fremtidige
<b>Vandpladskapacitet</b> • Friholdt gæstesejlere i sommerperioden	687 43	781 70
<b>Aktive vandpladskontrakter</b>	560 pr. 1.7.2016	-
<b>Samlet bådopbevaringsareal (inkl. vejareal)</b>	27.000 m²	22.100 m² Reducering i alt: 4.900 m² Heraf udgør Havneplan ca. 2.400 m²
<b>Landpladskapacitet</b>	466*	435 - jf. vinterplan
<b>Aktive landpladskontrakter</b>	317 pr. 2.11.2016	-
<b>Både der ej kommer i vandet om sommeren og dermed står på land</b>	50 - 70	-
<b>Bådstativer der står på bådopbevaringspladsen</b>	317 á 9 m² = 2.850 m²	435 á 9 m² stables 10 stk. i højden = 392 m²
<b>Kran kapacitet</b>	ca. 8 ton	ca. 30 ton
<b>Bebyggelse på Marina</b>	6.436 m²	8.214 m²

Bådpladser i vand

	Størrelse	Antal	Andel
	2,5 x 7 m	219	28 %
	3 x 10 m	351	45 %
	4 x 14 m	178	23 %
	5 x 17 m	33	4 %
	I alt	781	

Vinteropbevaring

	Størrelse	På land	I vand	Uden for plan
	< 2,5 x 7 m	49 (22 %*)	22 (10 %*)	148 (68 %*)
	< 3 x 10 m	295 (84 %*)	28 (8 %*)	28 (8 %*)
	< 4 x 14 m	86 (48 %*)	63 (35 %*)	29 (16 %*)
	< 5 x 17 m	5 (15 %*)	11 (33 %*)	17 (52 %*)
	I alt	435 (47 %*)	124 (17 %*)	2 (36 %*)

\*Procentvis andel af antal bådpladser i vand